




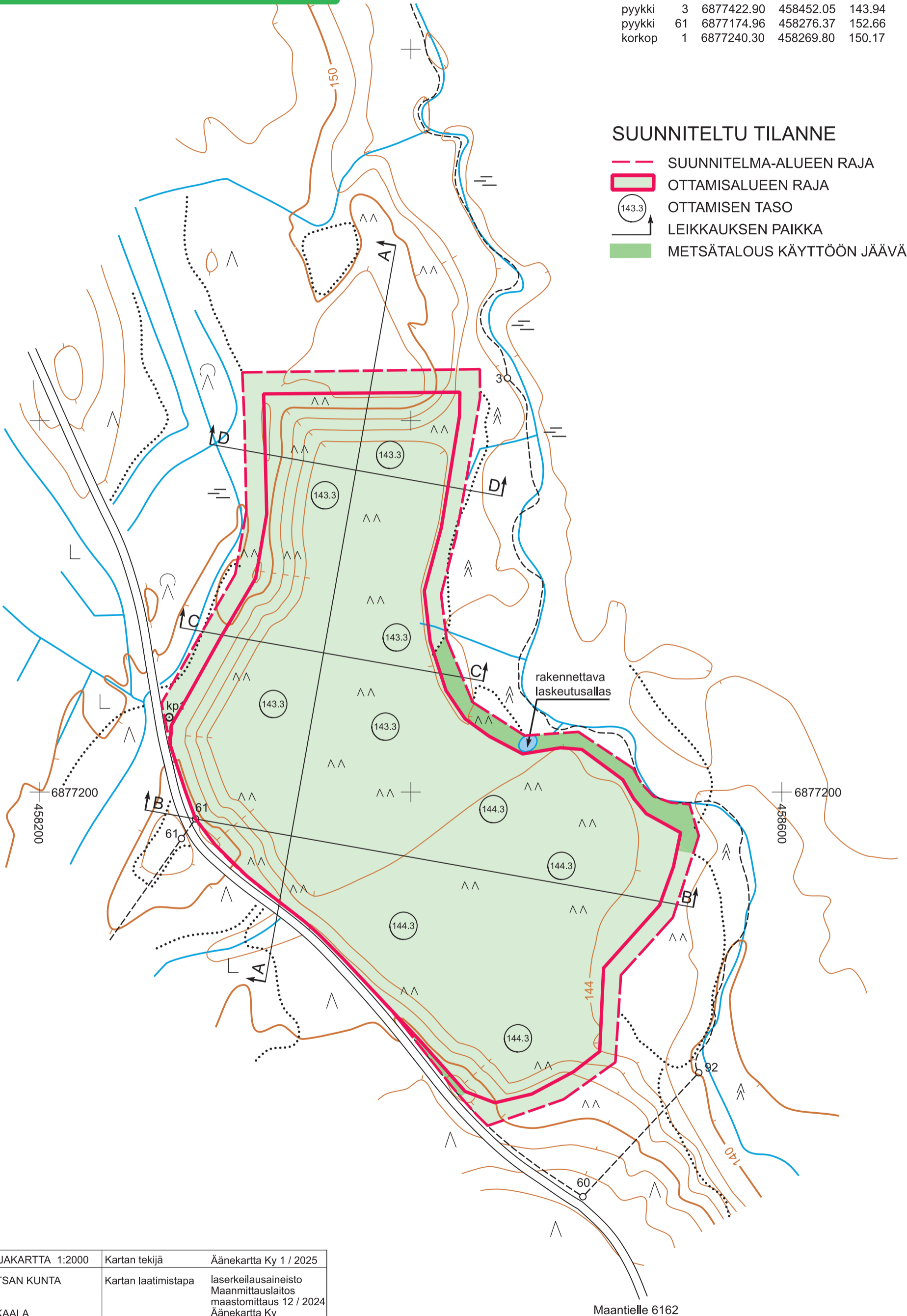


MAA-AINESTEN OTTAMISSUUNNITELMA 1:2000

koordinaattiluettelo				
laatu	n:o	X	Y	Z
pyykki	3	6877422.90	458452.05	143.94
pyykki	61	6877174.96	458276.37	152.66
korkop	1	6877240.30	458269.80	150.17

SUUNNITELTU TILANNE

-  SUUNNITELMA-ALUEEN RAJA
-  OTTAMISALUEEN RAJA
-  OTTAMISEN TASO
-  LEIKKAUKSEN PAIKKA
-  METSÄTALOUS KÄYTTÖÖN JÄÄVÄ ALUE



POHJAKARTTA 1:2000	Kartan tekijä	Äänekartta Ky 1 / 2025
JOUTSAN KUNTA	Kartan laatimistapa	laserkeilausaineisto Maanmittauslaitos maastomittaus 12 / 2024 Äänekartta Ky
KANKAALA 172-417-94-4	koordinaatisto korkeusjärjestelmä	ETRS-TM35FIN N2000

Maantielle 6162

