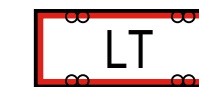


JOUTSAN KUNTA

Maanteiden muuttaminen kaduiksi, asemakaavan muutos, Yhdistie Joutsan Kirkonkylä

HYVÄKSYMINEN 8.6.2023

ASEMAKAAVAMERKINNÄT JA -MÄÄRÄYKSET:



Yleisen tien alue.




3 m kaava-alueen rajan ulkopuolella oleva viiva.




Korttelin, korttelinosan ja alueen raja.

YHDYSTIE

Kadun, tien, katuaukion, torin, puiston tai muun yleisen alueen nimi.



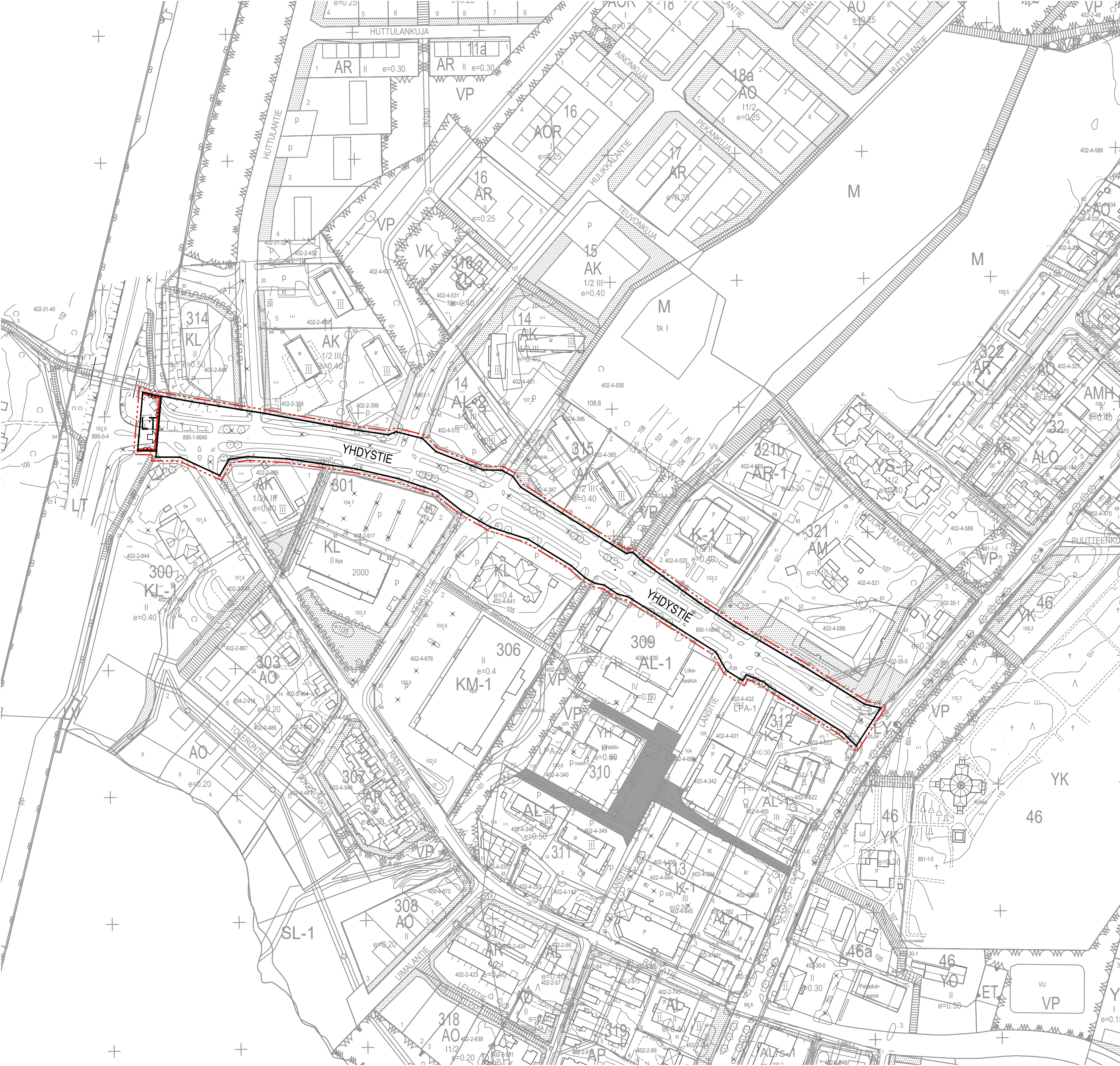
Katu.



Ajoneuvoliittymän likimääräinen sijainti.

YLEISET MÄÄRÄYKSET:

Eritasoliittymän ja alueen uusien katujen jatkosuunnittelussa tulee tarkastella ja määritellä katujen ja niihin rajoittuvien alueiden korkotasot sekä suunnitella tarkemmin niiden kytkeytminen olemassa olevaan tieverkostoon ja rakennettuihin alueisiin.



Käsittely

Vireilletulo 8.2.2022
OAS nähtävillä 8.2.2023 alkaen

Luonnos nähtävillä 8.2.2023 - 22.2.2023
Ehdotus nähtävillä 29.3.2023 - 27.4.2023



A-Insinöörit Civil Oy
Puutarhakatu 10
33210 Tampere
0207 911 888
etunimi.sukunimi@ains.fi

8.6.2023	Pääsuunnittelija Johanna Närhi, arkkitehti, YKS 490	Suunnittelijat Ville Savolainen, diplomi-insinööri Seda Suman Buruk, kaupunkisuunnittelija	1:2000
----------	--	--	--------